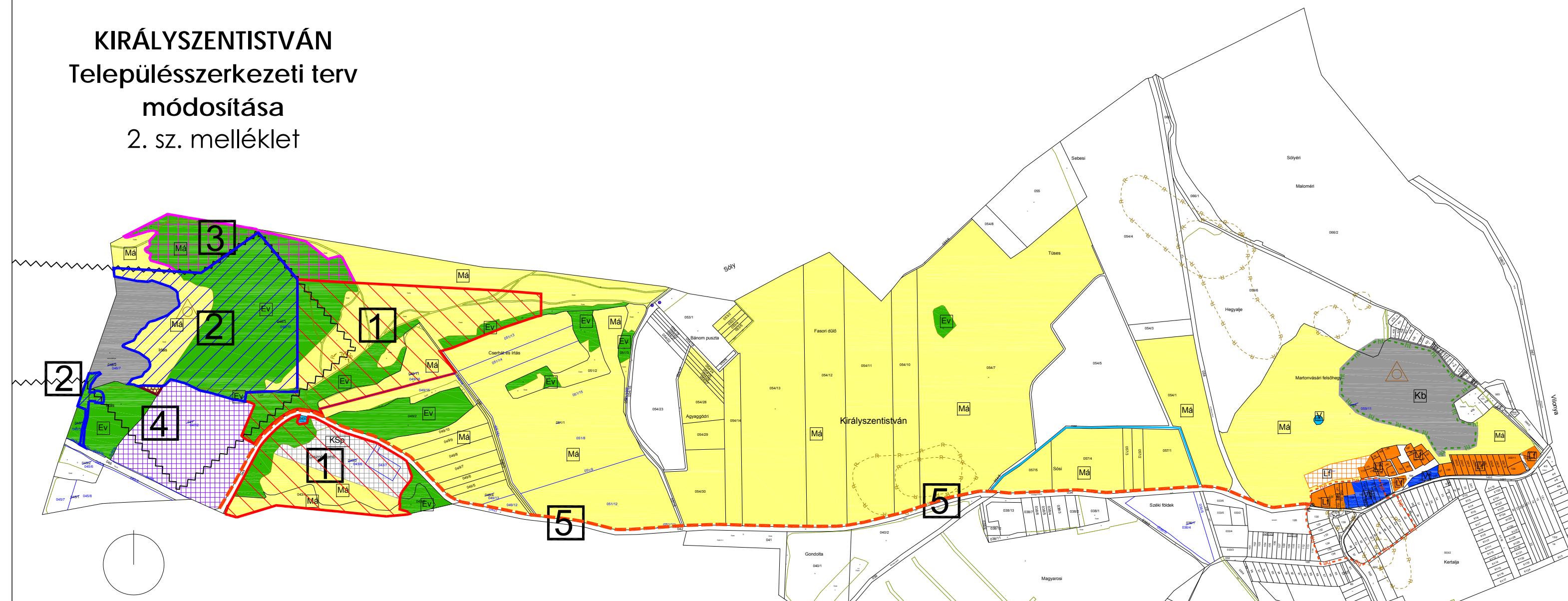


# KIRÁLYSZENTISTVÁN





## Településszerkezeti terv

### módosítása

#### 2. sz. melléklet



### I. MÓDOSÍTÁS

-  különleges beépítésre nem szánt **naperőműpark** terület kijelölése
-  különleges beépítésre nem szánt **bányaterület** kijelölése
-  általános **mezőgazdasági** terület kijelölése
-  **erdőterület** kijelölése

### II. MÓDOSÍTÁS

-  **kerékpárút** kijelölése

Az alaptérkép az állami alapadatok felhasználásával, a földhivatal által hitelesített ingatlan-nyilvántartási térkép alapján készült.

Munka megnevezése:

**KIRÁLYSZENTISTVÁN településrendezési eszközeinek módosítása**

**EGYEZTETÉSI TERVDOKUMENTÁCIÓ**

Ábra megnevezése:

**TERÜLETFELHASZNÁLÁS VÁLTOZÁSOK**

Generál tervező:

**TÁJOLÓ-TERV Kft.**

1074 Budapest Rottenbiller utca 24. Tel./Fax.: (1)786-0640, e-mail: tajoloterv.kft@upcmail.hu

Megbízó:

**KIRÁLYSZENTISTVÁN KÖZSÉG ÖNKORMÁNYZATA**

8195 Királyszentistván, Fő út 32-34 u. 39. Tel.: (88) 589-921

Tervezők:

Településrendezés, Tájrendezés,  
Környezetvédelem:

AUER JOLÁN  
TT1, TK1 01-5003  
M. ANDRÁSI ÁGNES

*Auer Jolán*

Közművek:

BÍRÓ ATTILA  
TE-T, TH-T, TV-T, VZ-T 01-2456  
HANCZÁR ZSOLTNÉ  
TE, TH, TV 01-2418

*Bíró Attila*

*Hanczár Zsolt*

Közlekedés:

MACSINKA KLÁRA  
K1d-1/TRk-T 13-1017

*Macinka Klára*

Dátum:

2018. február

Ábraszám:

1/2018vált

