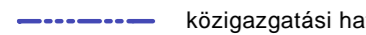


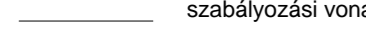
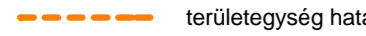
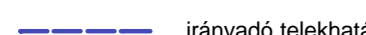










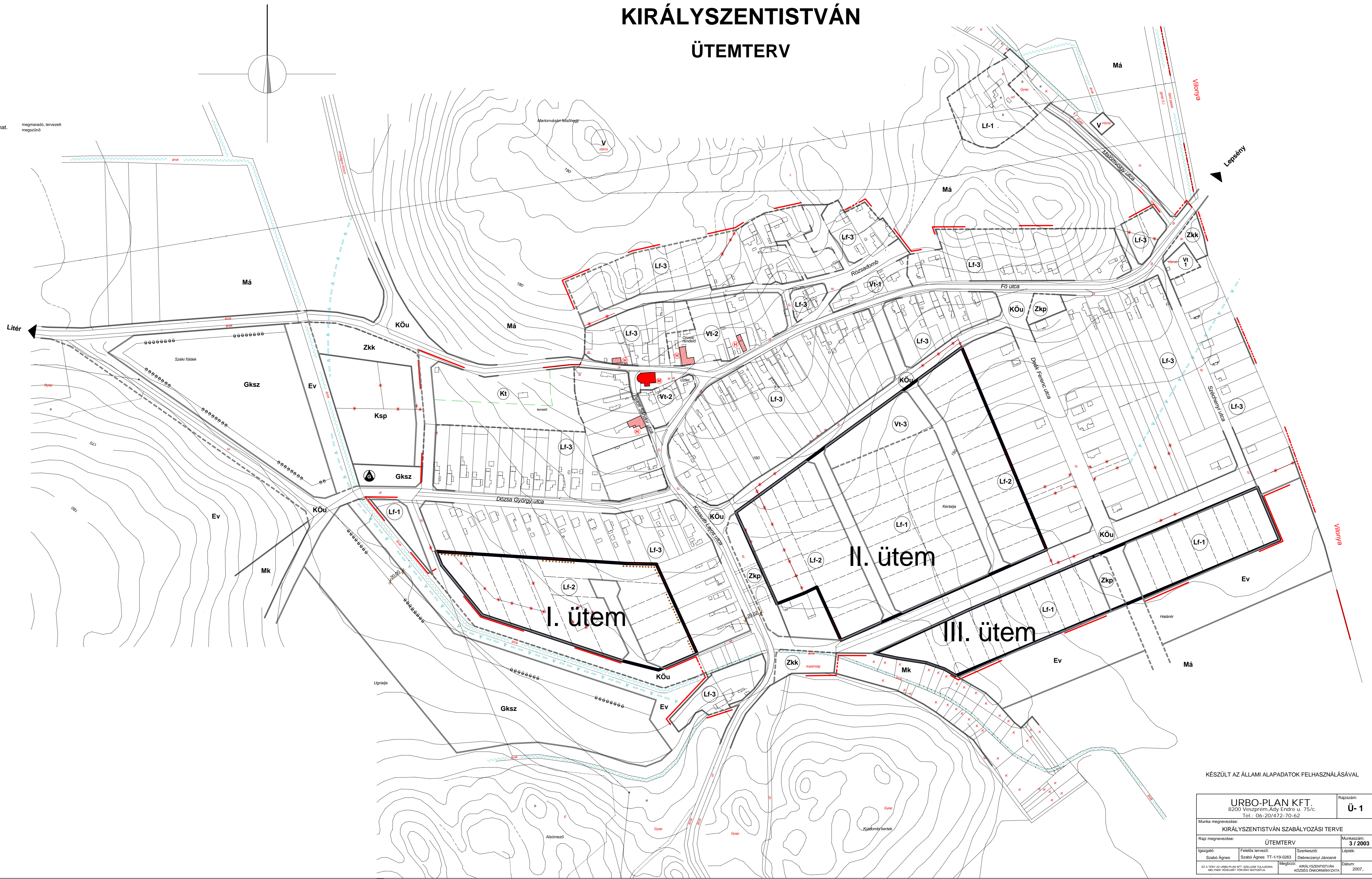


# KIRÁLYSZENTISTVÁN ÜTEMTERV

## JELKULCS

-  közigazgatási határ
-  belterületi határ - beépítésre szánt. ter. hat. megerősítendő, tervezett megújítás
-  szabályozási vonal tervezett megújítás
-  területi határa
-  irányadó telekhatár
-  megszüntető jel
-  építési övezet határa
  
- Beépítésre szánt terület**
- Lakóterület
  -  falusias
- Vegyes terület
  -  településközpont
- Különleges terület
  -  temető
- Beépítésre nem szánt területek**
- Közlekedési terület
  -  közúti
- Zöldterület
  -  zöldterület
  -  zöldterület - közpark
  -  zöldterület - közpark
- Vízgazdálkodási terület
  -  vízfolyás
- Gázközművek
  -  gázfogyasztó állomás
- Egyéb - (külső terület)
- Gksz** kereskedelmi, szolgáltató
- Ksp** sport
- Ev** erdő
- Má** általános
- Mk** kert
- V** vízgazdálkodási terület



KÉSZÜLT AZ ÁLLAMI ALAPADATOK FELHASZNÁLÁSÁVAL

URBO-PLAN KFT. 8200 Vecsergényi, Aszf. Erdő u. 75/c. Tel.: 06-20/472-70-62		Rajzszám: <b>Ü-1</b>
Munka megnevezése: <b>KIRÁLYSZENTISTVÁN SZABÁLYOZÁSI TERVE</b>		
Rajz megnevezése: <b>ÜTEMTERV</b>	Munkaszám: <b>3 / 2003</b>	
Ugyaság: Szabó Ágnes	Felkís. tervező: Szabó Ágnes TT-1199-02053	Szerkesztő: Debreceňny Jánosné
Ez a terv az URBO-PLAN KFT. SZABÁLYOZÁSI TERVEI SZERKEZETÉNEK MŰKÖDÉSÉNEK RÉSZÉNT KÉSZÜLT.		Dátum: 2007.